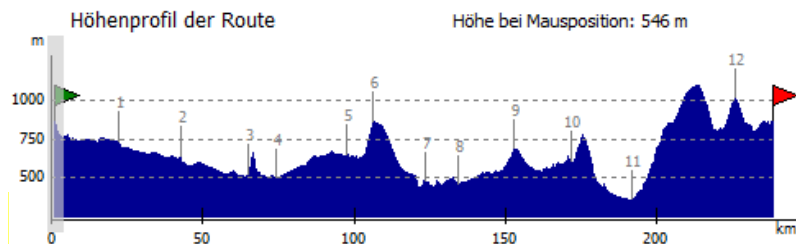


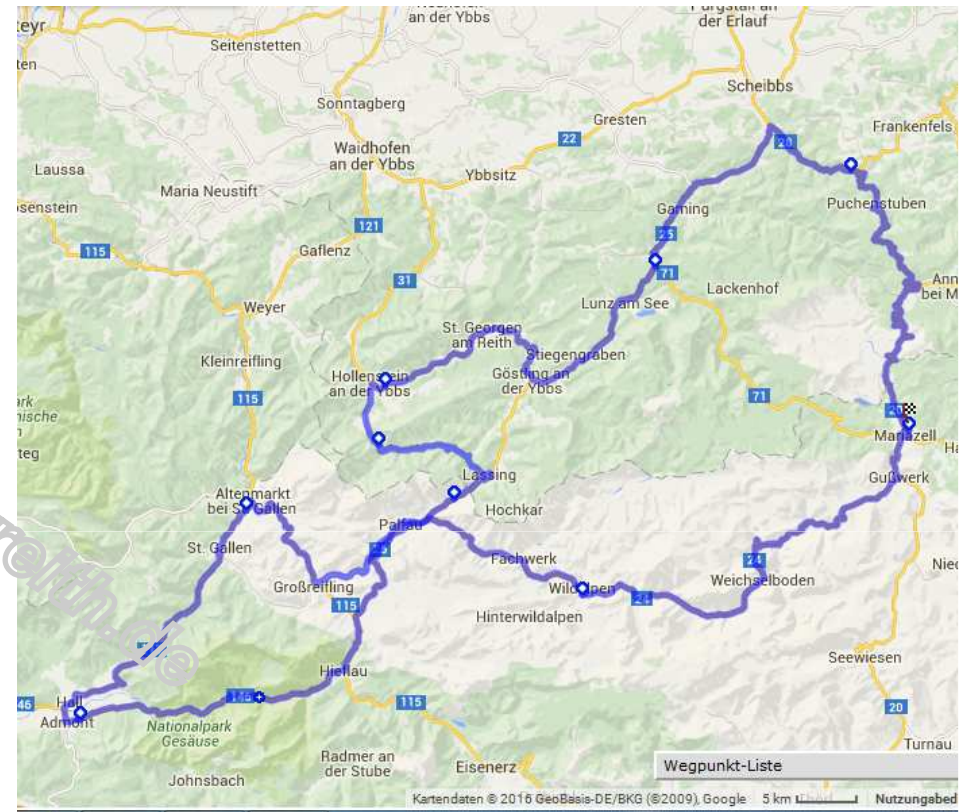


MfM Steiermark 2016 West – Wildalpen & Gesäuse

	Info / Richtung	km	KM
Mariazell	Gusswerk		0
Halspass	830m	21	21
Wildalpen		20	45
Gams bei Hieflau		19	64
Hieflau	(Naturp. Gesäuse)	9	73
Admont		20	97
Buchauer Sattel	850m	8	105
Altenmarkt St. Gallen		13	122
Großreifling		11	133
Lassing		18	151
Lunz am See		19	170
Neubruck		20	190
Josefsberg	1012m	35	225
Mariazell		12	237



MfM Steiermark 2016 West– Wildalpen & Gesäuse

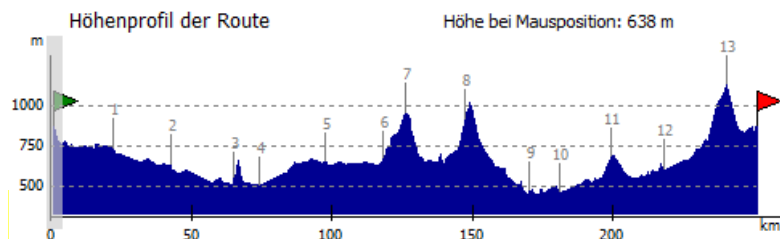


Höhe des Startpunkts	865 m	Überwundene Höhenmeter	
Höhe des Zielpunkts	868 m	Steigung	2990 m
		Gefälle	2987 m
Maximale Steigung	13,7 %	Höchster Punkt der Route	1098 m bei 212,6 km
Durchschnittliche Steigung	2,8 %	Tiefster Punkt der Route	353 m bei 190,1 km
Maximales Gefälle	14,4 %		
Durchschnittliches Gefälle	2,3 %		

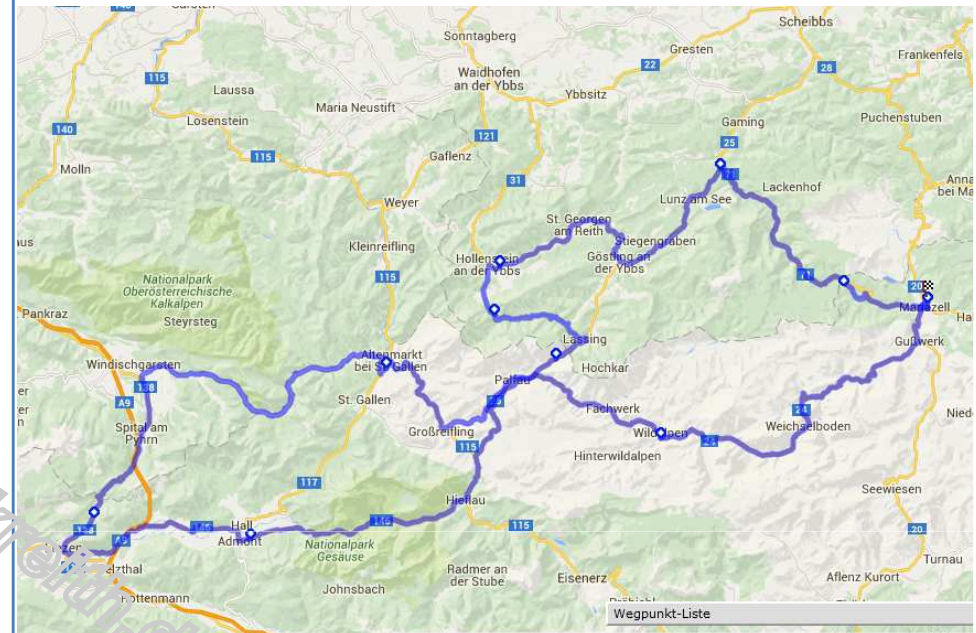


MfM Steiermark 2016 West – Wildalpen & Gesäuse

	Info / Richtung	km	KM
Mariazell	Gusswerk		0
Halspass	830m	21	21
Wildalpen		20	45
Gams bei Hieflau		19	64
Hieflau	(Naturp. Gesäuse)	9	73
Admont		20	97
Liezen		20	117
Phyrnpass	945m	8	125
Hengstpass	1010m	21	146
Altenmarkt		24	170
Grossreifling		10	180
Lunz am See		37	217
Zellerrain	1125m	23	240
Mariazell		10	250



MfM Steiermark 2016 West– Wildalpen & Gesäuse



Höhe des Startpunkts 865 m
Höhe des Zielpunkts 868 m

Maximale Steigung 13,8 %
Durchschnittliche Steigung 2,4 %
Maximales Gefälle 14,7 %
Durchschnittliches Gefälle 2,2 %

Überwundene Höhenmeter
Steigung 2864 m
Gefälle 2861 m

Höchster Punkt der Route
1129 m bei 239,4 km
Tiefster Punkt der Route
426 m bei 168,4 km